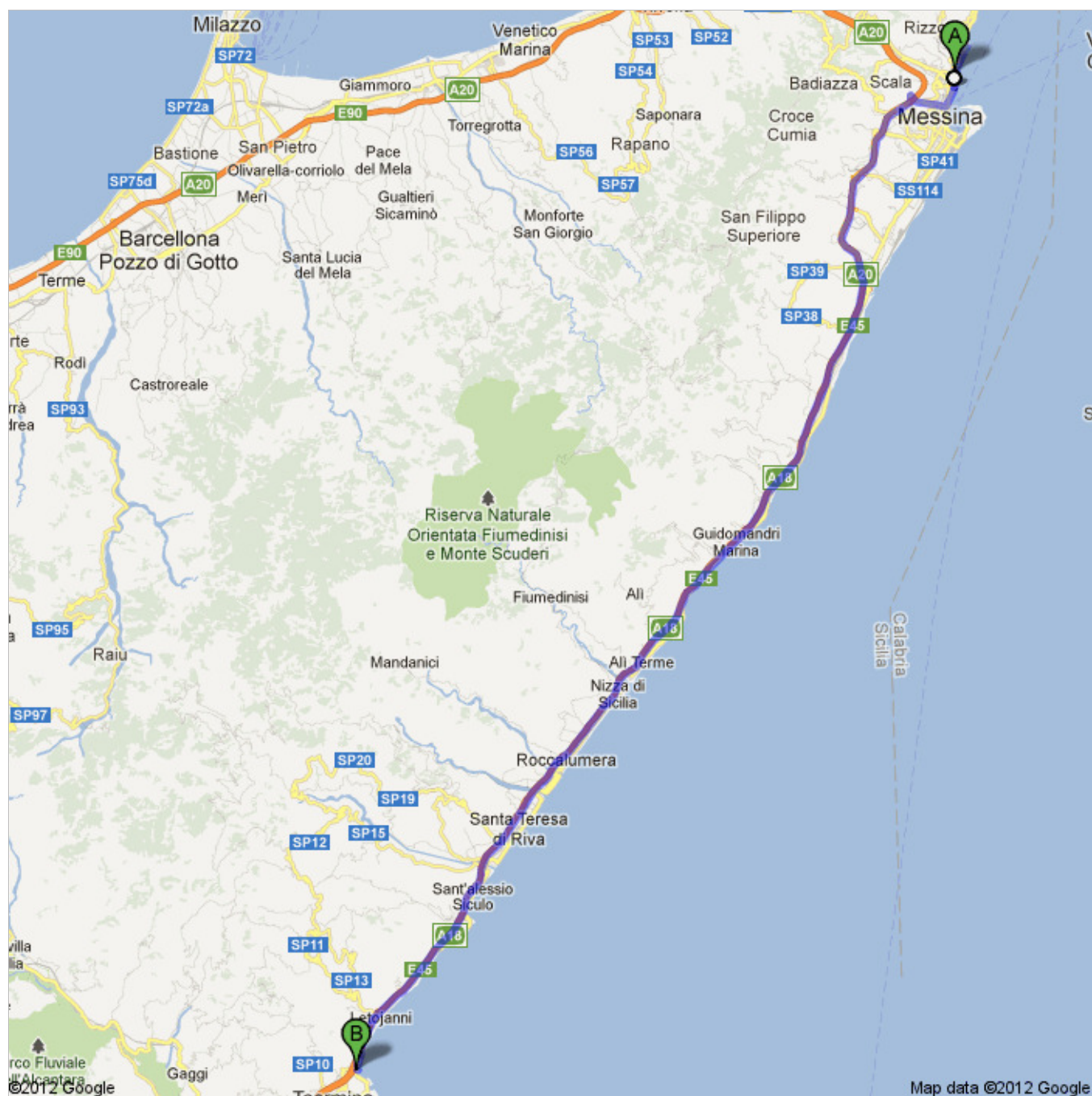





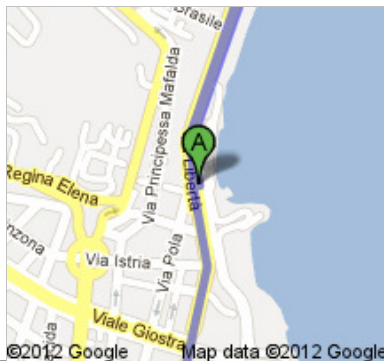
Itinéraire vers Hotel Lido Mediterranee

Via Nazionale, 175, 98039 Taormina Messina, Italie

51,9 km – environ 35 min

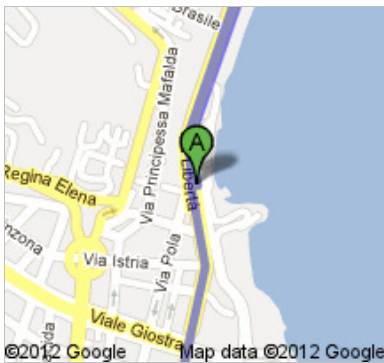


 Via Libertà



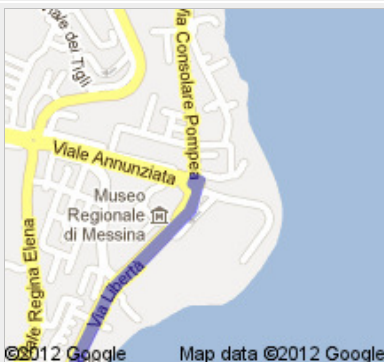
1. Prendre la direction **nord** sur **Via Libertà**
Environ 55 s

1,1 km
Total : 1,1 km



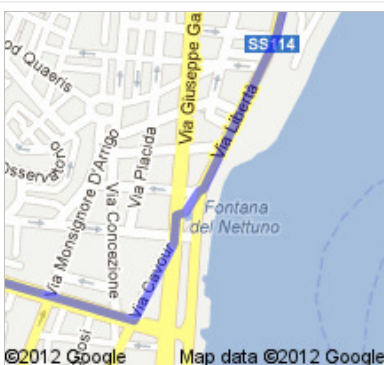
2. Au rond-point, prendre la **3e** sortie et continuer sur **Via Libertà**
Environ 3 min

2,3 km
Total : 3,4 km



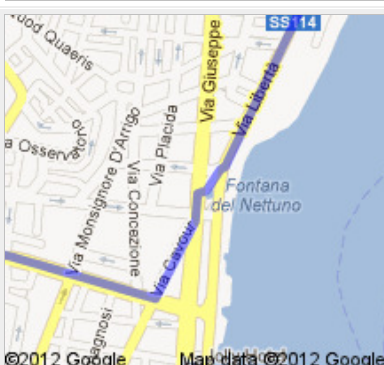
3. Tourner légèrement à gauche vers **Via Giuseppe Garibaldi**

75 m
Total : 3,4 km



4. Prendre à gauche sur **Via Giuseppe Garibaldi**

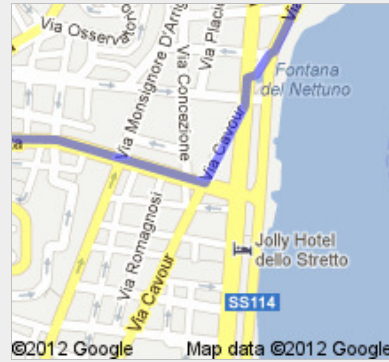
60 m
Total : 3,5 km





- 6. Prendre la 1re à droite et rester sur **Viale Bocchetta**
Environ 4 min

1,6 km
Total : 5,3 km



- 7. Rester sur la file de droite et suivre **Catania** pour rejoindre **A20**
Environ 5 min

8,2 km
Total : 13,5 km



8. Continuer sur **A18**
Route à péage
Environ 19 min

37,0 km
Total : 50,6 km



- 9. Prendre la sortie **Taormina**
Route à péage
Environ 56 s

650 m
Total : 51,2 km





11. Continuer tout droit sur **SS114**
 Votre destination se trouvera sur la gauche
 Environ 52 s

230 m
 Total : 51,9 km



B **Hotel Lido Mediterranee**
 Via Nazionale, 175, 98039 Taormina Messina, Italie



Cet itinéraire est fourni à titre indicatif. Il est possible que vous deviez suivre un itinéraire différent de celui indiqué en raison de travaux, de bouchons, des conditions météorologiques, de déviations ou d'autres perturbations. Veuillez en tenir compte lors de la préparation de votre trajet. Veuillez en outre à respecter le code de la route et la signalisation sur votre trajet.

Données cartographiques ©2012 Google

Ces indications ne sont pas correctes ? Recherchez cet itinéraire sur maps.google.fr, puis cliquez sur "Signaler un problème" dans l'angle inférieur gauche.